Castro do Alto dos Mouros



Espécies Autóctones

CORGA DA PADELA

Uma corga, também conhecida por garganta ou descrita como vale profundo, é o espaço ao longo do qual se encontram dois montes que se aproximam em encostas íngremes, onde surge um canal aberto pelas águas.

A Corga da Padela é uma das áreas ambientalmente mais ricas da Serra da Padela. É rasgada pelo curso de água chamado Regueirão da Padela no sentido norte-sul, mas é a partir da represa chamada Charca do Regueirão da Padela que se torna mais profunda, tomando o sentido nordeste-sudoeste em direção ao Castro do Alto dos Mouros, à medida que o Regueirão da Padela vai aumentando o caudal, nele confluindo vários regatos de montanha (como o rio Covo e a ribeira dos Crastos).



Foto: André Silva

Corga da Padela

Recomendações

- Seguir pelos trilhos sinalizados
- Não abandonar lixo, levando-o até um local de recolha
- Respeitar o património
- Respeitar a propriedade privada
- Não fazer lume

Sinalização

O Ecocircuito está sinalizado nos dois sentidos: horário e anti-horário. As seguintes marcas que se encontram em balizas (estacas) existentes no terreno encaminham ao longo do trajeto.

Track GPS

http://tiny.cc/ecocircuitopadela

SOS 112 *GNR 258 971 343 * Bombeiros 258 773 825

Conselho Diretivo do Baldio de Carvoeiro baldioscar@gmail.com

Corga da Padela

Conselho Diretivo do Baldio de Carvoeiro

FUNDO AMBIENTAL

Conceção e Implementação: iTINERIS

ECOCIRCUITO DA CORGA DA PADELA

CARVOEIRO - VIANA DO CASTELO

Conselho Diretivo do Baldio de Carvoeiro

ECOCIRCUITO

O Ecocircuito da Corga da Padela é um trilho para percorrer a pé e que, calcorreando as encostas da Corga da Padela, convida o caminhante a uma experiência que o levará a conhecer esta envolvente surpreendente. Percorre 3,7km, com início e fim na Represa da Fraga e é pleno de diversa informação acerca da paisagem, da história, da flora e da fauna.

Pelo Ecocircuito contemplam-se imponentes paisagens sobre o Vale do Rio Neiva e compreende-se a relação entre esse rio e a mitologia dos povos galaicos que habitavam esta região e que viviam em castros - como o Castro do Alto dos Mouros. O ribeiro chamado Regueirão da Padela dá o mote para conhecer moinhos e espécies de vegetação ripícola, acompanhando uma boa parte desta experiência, entre fragas, cascatas e charcas. A floresta, nomeadamente a floresta autóctone, é uma presença constante, e o Ecocircuito aflora as práticas comunitárias da sua gestão e a sua origem ancestral. O percurso apresenta algum desnível e, como tal, tem uma dificuldade média. Contando com algumas paragens para usufruir da envolvente, poderá ser percorrido em cerca de 1h30m. Em parte, coincidirá com o "PR23 - Trilho dos Sobreiros", que faz parte da Rede Municipal de Percursos Pedestres de Viana do Castelo e que, com 13,5km, percorre uma parte significativa do Baldio de Carvoeiro.

Represa da Fraga

LEGENDA

1. Represa da Fraga
2. Ribeira dos Crastos
3. Moinhos da Neta
4. Castro da Padela
5. Castro do Alto dos Mouros
6. Floresta Autóctone
7. Regueirão da Padela
8. Bidoal
9. Charca do Regueirão
10. Serra da Padela
11. Miradouro sobre o Vale do Rio Neiva
12. Rio Covo e Vegetação Ripícola
13. Calçada Nova

Parque de Merendas de Valinhas

---- Ecocircuito da Corga da Padela

- - - PR 23 - Trilho dos Sobreiros

INÍCIO:

Represa da Fraga - Carvoeiro - Viana do Castelo
(41.65717; -8.66355)

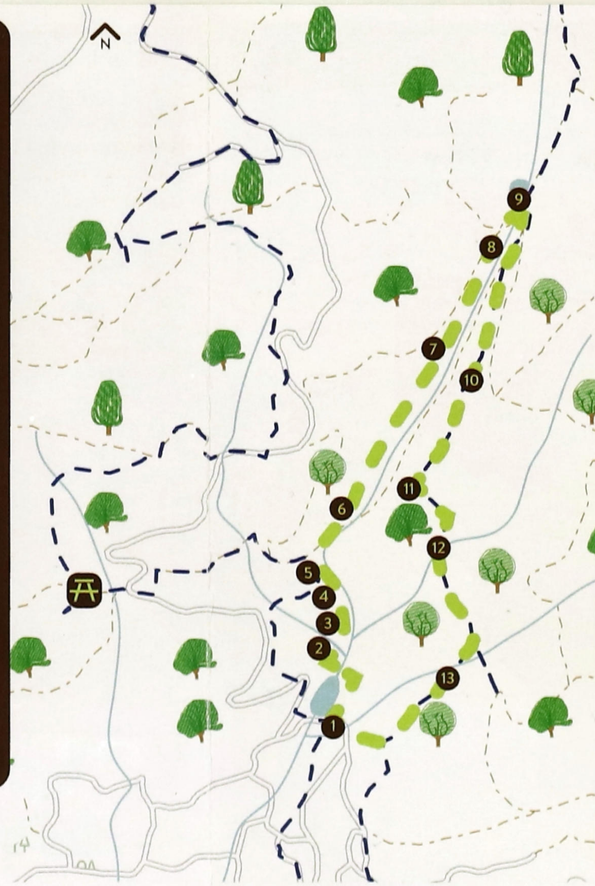

DISTÂNCIA
3,7 km

DURAÇÃO
90 min

DIFICULDADE
Média

DESNÍVEL
238m 238m

ÉPOCA ACONSELHADA
Todo o ano

Vale do Rio Neiva

Regueirão da Padela